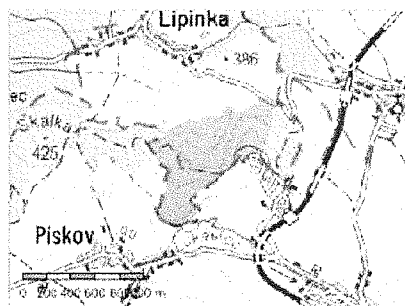


Příloha 1

Informace o pozemku

Parcelní číslo: 171/1
Obec: Lipinka (540005)
Katastrální území: Lipinka (664104)
Číslo LV: 10031
Výměra [m²]: 519232
Typ parcely: Parcela katastru nemovitosti
Mapový list: KME
Určení výměry: Graficky nebo v digitalizované mapě
Druh pozemku: lesní pozemek



Sousední parcely

Vlastníci, jiní oprávnění

Vlastnické právo	Podíl
Obec Lipinka, č. p. 82, 78383 Lipinka	

Způsob ochrany nemovitosti

Název
ochranné pásmo vodního zdroje 2.stupně
chráněná značka geodetického bodu
pozemek určený k plnění funkce lesa

Seznam BPEJ

Parcela nemá evidované BPEJ.

Omezení vlastnického práva

Typ
Věcné břemeno zřizování a provozování vedení

Jiné zápisy

Nejsou evidovány žádné jiné zápisy.

Řízení, v rámci kterých byl k nemovitosti zapsán cenový údaj (celkem 0)

Nejsou evidována žádná řízení, v rámci kterých byl zapsán cenový údaj k nemovitosti.

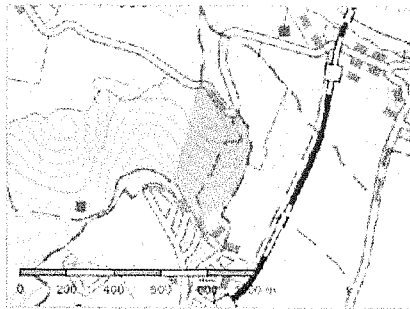
Nemovitost je v územním obvodu, kde státní správu katastru nemovitostí ČR vykonává [Katastrální úřad pro Olomoucký kraj, Katastrální pracoviště Olomouc](#)

Zobrazené údaje mají informativní charakter. Platnost dat k 12.11.2024 18:00.



Informace o pozemku

Parcelní číslo: [171/3](#)
Obec: [Lipinka \[540025\]](#)
Katastrální území: [Lipinka \[684124\]](#)
Číslo LV: [1000](#)
Výměra [m²]: 118193
Typ parcely: Parcela katastru nemovitosti
Mapový list: [KMD](#)
Určení výměry: Graficky nebo v digitalizované mapě
Druh pozemku: lesní pozemek



Sousední parcely

Vlastníci, jiní oprávnění

Vlastnické právo

Podíl

Obec Lipinka, č. p. 82, 78383 Lipinka

Způsob ochrany nemovitosti

Název

pozemek určený k plnění funkce lesa

Seznam BPEJ

Parcela nemá evidované BPEJ.

Omezení vlastnického práva

Nejsou evidována žádná omezení.

Jiné zápisy

Typ

Změna výměr obnovou operátu

Řízení, v rámci kterých byl k nemovitosti zapsán cenový údaj (celkem 0)

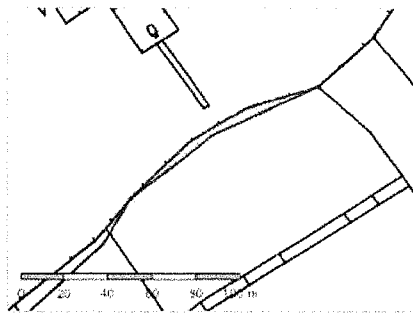
Nemovitost je v územním obvodu, kde státní správu katastru nemovitostí ČR vykonává [Katastrální úřad pro Olomoucký kraj, Katastrální pracoviště Olomouč](#)

Zobrazené údaje mají informativní charakter. Platnost dat k 12.11.2024 18:00.



Informace o pozemku

Parcelní číslo: 232/1
Obec: Lipinka (540005)
Katastrální území: Lipinka (884104)
Číslo LV: 12001
Výměra [m²]: 269
Typ parcely: Parcela katastru nemovitosti
Mapový list: A10
Určení výměry: Graficky nebo v digitalizované mapě
Druh pozemku: lesní pozemek



Sousední parcely

Vlastníci, jiní oprávnění

Vlastnické právo

Podíl

Obec Lipinka, č. p. 82, 78383 Lipinka

Způsob ochrany nemovitosti

Název

pozemek určený k plnění funkce lesa

Seznam BPEJ

Parcela nemá evidované BPEJ.

Omezení vlastnického práva

Typ

Věcné břemeno zřízení a provozování vedení

Jiné zápisy

Typ

Změna výměr obnovou operátu

Změna číslování parcel

Řízení, v rámci kterých byl k nemovitosti zapsán cenový údaj (malkem 0)

Nemovitost je v územním obvodu, kde státní správu katastru nemovitostí ČR vykonává [Katastrální úřad pro Olomoucký kraj, Katastrální pracoviště Olomouc](#)

Zobrazené údaje mají informativní charakter. Platnost dat k 12.11.2024 18:00.

